



**«Зелёный пояс Славы»**  
комплекс мемориальных  
сооружений  
на рубежах битвы за  
Ленинград  
1941–1944 годов,  
созданный в 1965–1968 годах  
с целью увековечить память  
его героических защитников.



## «Разорванное кольцо»



Расположен на западном берегу Ладожского озера. Отсюда автоколонны брали курс к восточному берегу бухты Петрокрепость Ладожского озера, и куда потом возвращались, преодолев расстояние в 30 километров. Открыт 29 октября 1966 года.

## Монумент героическим защитникам Ленинграда




Памятник подвигу ленинградцев в трагические дни блокады 1941-1944 годов.  
В бронзе на Монументе отлиты слова «О камни! Будьте стойкими, как люди!»  
из стихотворения «Камни» Юрия Воронова

# Монумент героическим защитникам Ленинграда (фрагменты)



# Монумент героическим защитникам Ленинграда (фрагменты)



# Монумент героическим защитникам Ленинграда (фрагменты)



# Атака



Мемориал «Атака», входящий в «Зелёный пояс Славы», посвящён блокаде Ленинграда и действиям танковых войск во время обороны города и прорыва блокады. Располагается неподалеку от Старого Петергофа на восьмом километре Гостилицкого шоссе.

Именно здесь в годы войны проходил передний край обороны Ораниенбаумского плацдарма.

Невозможно переоценить вклад защитников плацдарма в успешную оборону Ленинграда. Именно им мы обязаны сохранением исторического наследия Ораниенбаума и прилегающих к береговой дороге мест; сохранением Балтийского флота как самостоятельной боевой единицы.

## «Балтийские крылья»

мемориальный комплекс, установленный между 5-м и 6-м километром Дороги жизни



Посвящён памяти лётчиков, базировавшихся на располагавшемся на этом месте во время Великой Отечественной войны и блокады Ленинграда военном аэродроме Приютино. Мемориал был открыт в 1968 году.



## «Полуторка»

Также его называют «Памятник машине-солдату»




Мемориал посвященный блокаде Ленинграда располагается на Румболовской горе, на десятом километре Дороги Жизни в черте города Всеволожска Ленинградской области. Был открыт 27 января 2012 года

## «Блокадная прорубь»



Памятный знак в Санкт-Петербурге на спуске набережной реки Фонтанки, у дома 21, на месте, где в годы блокады находилась прорубь, к которой жители осаждённого города ходили за водой. Открыт 21 января 2001 года.

## Осиновецкий маяк




Расположен в посёлке Ладожское Озеро Всеволожского района Ленинградской области России на юго-западном берегу Ладожского озера. Осиновецкий маяк служил важным ориентиром на Дороге жизни во время Блокады Ленинграда

# Пискаревское кладбище



Кладбище, расположенное на северо-востоке Санкт-Петербурга, одно из мест массовых захоронений жертв блокады Ленинграда и воинов Ленинградского фронта. На кладбище воздвигнут мемориал павшим. Крупнейшее в мире мемориальное кладбище, посвящённое жертвам второй мировой войны.



ЗДЕСЬ ЛЕЖАТ ЛЕНИНГ  
ЗДЕСЬ ГОРОЖАНЕ МУЖЧИНЫ, ЖЕНЩИНЫ  
РЯДОМ С НИМИ СОЛДАТЫ-КРАСНОАРМЕЙЦЫ  
ВСЕЮ ЖИЗНЬЮ СВОЮ  
ОНИ ЗАЩИЩАЛИ ТЕБЯ, ЛЕНИНГ  
КОЛЫБЕЛЬ РЕВОЛЮЦИИ  
ИХ ИМЕН БЛАГОРОДНЫХ МЫ ЗДЕСЬ ПЕРЕЧИСЛИЛИ  
ТАК ИХ МНОГО ПОД ВЕЧНОЙ ОХРАНОЙ  
НО ЗНАЙ, ВНИМАЮЩИЙ ЭТИМ  
НИКТО НЕ ЗАБЫТ И НИЧТО НЕ ЗАБЫТО





## «Цветок жизни»

мемориальный комплекс,  
входящий в Зелёный пояс Славы;  
создан в память о погибших детях  
блокадного Ленинграда  
28 октября 1968 года.

Расположен на 3 км Дороги жизни  
во Всеволожском районе  
Ленинградской области А128.



## Дневник Тани Савичевой

Траурный курган, стела – воплощенные в камне страницы из дневника Тани Савичевой



В состав мемориала  
входят:

памятник «Цветок жизни»

и

траурный курган  
«Дневник Тани  
Савичевой»,

соединенные  
Аллеей Дружбы







## Пулковский рубеж

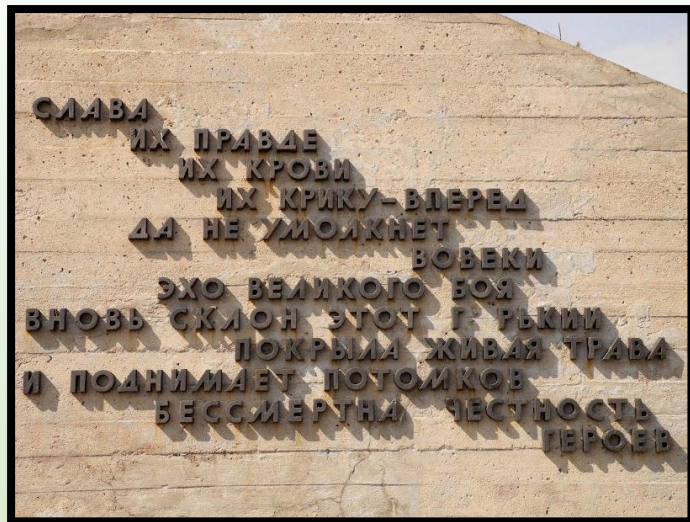


Мемориал, входящий в Зелёный пояс Славы. Находится на Пулковском шоссе на рубеже, где в сентябре 1941 года было остановлено наступление немецких войск. Сооружён в 1967 году трудящимися Московского района Ленинграда на южном склоне Пулковских высот.



**Безымянная высота  
«Холм славы»**






Мемориал называется «Безымянная высота», хотя ни на его месте, ни поблизости нет никаких высот. Это насыпной холм в форме пирамиды высотой более 20 метров. Сооружён этот холм на правобережье Невы, напротив Ивановских порогов и реки Тосны .



Знаменито это место обороной, которую обеспечивали бойцы 1-й и 115 стрелковых дивизий и других соединений: они не допустили форсирования Невы войсками фашистов, стремившихся соединиться с финскими частями.



# Московский парк Победы

- памятник в честь победы в Великой Отечественной войне.



Московский парк Победы в Санкт-Петербурге является местом памяти. 7 октября 1945 года, спустя несколько месяцев с окончания войны, жители помогали закладывать зеленые территории как дань памяти всем, кто не вернулся с войны, и как знак радости и мира, сопутствующие живых после Победы.

## Гостилицкий (мемориал)



8-метровый обелиск из гранита установлен в память о подвигах советских воинов в Великой Отечественной войне.


Памятник установлен на братской могиле 3185 советских воинов, четверо из которых Герои Советского

## Памятники кошкам блокадного Ленинграда.



Знаменитый "Кот Елисей", расположившийся на здании Елисеевского магазина на Малой Садовой улице Санкт-Петербурга. А напротив него устроилась "Кошка Василиса". Эти два памятника — дань уважения котам, привезенным в Ленинград в годы блокады.

Десять памятников кошкам на улицах Петербурга . В блокаду кошки исчезли из Петербурга из-за голода. Чтобы город не заполнили крысы, в город привезли вагоны пушистых гостей со всей страны. До сих пор кошки спасают от мышей сокровища Эрмитажа, за что в Петербурге их чтят. Благодарность горожан вылилась в кошачьи изваяния по всему городу.



## «Лемболовская твердыня»

Памятник признан объектом культурного наследия федерального значения



Памятник Лемболовская твердыня - часть единого мемориального комплекса Зеленый пояс Славы Ленинграда, состоит из двух объектов, один из которых расположен на ж/д станции Лемболово, второй - на 31 км шоссе Санкт-Петербург- Приозерск около деревни Керро Всеволожского района Ленинградской области [4]. Воздвигнут на месте боёв по линии обороны Ленинграда в 1941-1944 г.г.



## Обелиск «Городу-Герою Ленинграду»



Обелиск «Городу-Герою Ленинграду» на площади Восстания в Санкт-Петербурге ознаменовывает высшую степень отличия, которой город удостоился за самоотверженную борьбу и героизм его жителей в период Великой Отечественной войны.

## Невский мемориал «Журавли»



посвящён жителям блокадного Ленинграда и павшим героям Великой Отечественной войны.

## Румболовская гора



Мемориал расположен у подножья Румболовской горы на Дороге жизни во Всеволожске у перекрёстка с Колтушским шоссе. Памятник выполнен в виде металлических листьев дуба и лавра, которые символизируют жизнь и славу, а жёлудь перед ними — новую жизнь. Через мемориал проходит трасса ежегодного международного зимнего марафона «Дорога Жизни».

## «Блокадный репродуктор»



«Блокадный репродуктор» — памятный знак в Санкт-Петербурге на углу здания на Невском проспекте, 54/3 и Малой Садовой улицы, где в годы блокады был установлен громкоговоритель, передававший вести с фронта.

# Дальний рубеж



Мемориал в составе Зелёного пояса Славы на территории Ораниенбаумского плацдарма, установленный в 1966 году в районе уничтоженной войной деревни Терентьево на берегу реки Лопухинка.

# Сад мира



Памятник, входящий в Зелёный пояс Славы Ленинграда, часть мемориального комплекса Большое блокадное кольцо. Расположен: Ленинградская область, Всеволожский район, Справа от стелы установлены противотанковые надолбы, они взяты из сохранившихся на момент строительства памятника и находившихся неподалёку противотанковых заграждений. На одной из надолб, видимо ещё в свежем бетоне, кем-то выдавлена дата 24.VIII. 1941 г. Слева от стелы высажены 12 яблонь, символизирующих торжество жизни. От левой части мемориала в поле уходит березовая аллея длиной 175 метров, которая идет вдоль бывшей линии обороны.

## Памятник «Сестра»



Входит в «Зелёный пояс Славы» вокруг Ленинграда, расположен в Сестрорецке — там, где шли ожесточённые бои на 38 и 39 км Приморского шоссе, а также берёзовая аллея, точно прошедшая по линии обороны.

# Катюша



Мемориал, входящий в «Зелёный пояс Славы». Сооружён в 1966 году на возвышенности рядом с деревней Корнево Всеволожского района Ленинградской области, где в 1941-1943 годах дислоцировались зенитные части, прикрывавшие Дорогу жизни.



# Переправа



Мемориал в Ленинградской области, входящий в Зелёный пояс Славы. Расположен в поселке им. Морозова на правом берегу Невы, в 200 метрах к юго-востоку от деревни Шереметьевка, на месте, где после прорыва блокады Ленинграда были построены силами 3-й понтонно-мостовой бригады инженерных войск Красной армии переправа и железнодорожная линия через Неву, связавшие осажденный Ленинград со страной.

# Ижорский таран



На трёх железобетонных вертикальных стойках расположена горизонтальная балка, направленная остриём в сторону, где находились позиции врага, рядом установлено 85-мм зенитное орудие. Здесь в 1941—1944 годах проходил передний край обороны Ленинграда.

# Приморский



Комплекс мемориальных сооружений «Зелёного пояса Славы», расположенный в Петергофе вблизи Петродворцового часового завода и Английского парка - на развилке дорог на Ломоносов и Гостилицы.

# Мемориальный комплекс «Приморский» (фрагменты)

