Заповедники Томской области

В Томской области 15 зоологических заказников, 3 ландшафтных и 1 ботанический сад. В области выявлено 145 памятников природы, из которых 69 расположены в Томском районе, в частности, Таловские чаши, Синий Утёс, Озеро Песчаное и др.



Васюганский заказник

Васюганский заказник имеет государственный статус областного значения. Относится к одним из самых заболоченных заказников Томской области. расположен в Бакчарском районе Томской области.

Васюганский заказник создан с целью охраны уникального природного комплекса болот. В результате деятельности человека она находится под угрозой. Поэтому общественность Томской области, учитывая особую экологическую значимость Васюганских болот, проводит широкую работу по приданию этому заказнику статуса заповедника.

Васюганские болота

Одни из самых больших болот в мире, расположены в Западной Сибири, в междуречье Оби и Иртыша, на территории Васюганской равнины, находящейся большей частью в пределах Томской области, и малыми частями - Новосибирской, Омской областей, Ханты-Мансийского АО и севера Тюменской области.

Территория заказника предоставляет собой равнину с большой болотистой территорией. Здесь также встречаются разреженные заросли сосны.

В более сухих местностях произрастает сосна сибирская, ель, пихта, а также кое-где и кедр. Территория заказника почти не посещается туристами.

Животный мир Васюганского заказника

На территории Васюганского заказника проживают редкие и мигрирующие виды животных. В целом животный мир характерный для сильно заболоченных территорий.

В пределах заказника проживает северный олень, находящийся под особой охраной.

Среди растений болот и озер основную ценность представляют различные лекарственные травы, а также ягоды, которые в изобилии встречаются на болота: клюква, морошка, голубика и т.д.

Ларинский ландшафтный заказник

Заказник был создан в 1993 году, включает в себя участок переходной зоны от равнинной южной тайги к горной тайге Кузнецкого Алатау.

В пределах заказника расположено несколько памятников природы, в частности Дызвездный ключ и Капитановский родник, а также редкое на территории области поселение алтайского сурка. На территории заказника произрастают 427 видов высших растений, относящихся к 73 семействам, в том числе 26 видов, подлежащих охране. Млекопитающие: бобр, серый сурок, сибирская косуля, барсук, летяга, рысь, волк, лиса и др. Птицы: тетеревидные, водоплавающие, крупные хищные. Территория заказника доступна для туристов, здесь ежегодно действуют экологические лагеря "Горизонт" и "Эколог".

Болота на территории заказника низинного типа, располагаются по днищам глубоких логов и речных долин и имеют лентовидную форму. В присклоновых частях долины р. Тугояковки в устьях ручьев и оврагов, в местах выклинивания грунтовых вод болотные массивы имеют более компактную конфигурацию.



Распространены пихтовые, кедрово-пихтовые и пихтово-кедровые и вторичные осиновые, берёзово-осиновые, березовые леса, а также смешанные с сосной.



Заказник "Калтайский"

Расположен в междуречье притоков р. Томь - Черной и Ума. Основан в 1963 г. Площадь 41 тыс. га. Естественный природный резерват видов животных, ценных в хозяйственном, научном и культурном отношении. Под охраной находятся лось, белка, горностай, глухарь, тетерев, журавль и среда их обитания. Местность слабопересеченная, хвойный лес - сосна, ель, пихта, лиственница, кедр. Лиственные деревья - береза, осина, ива. В заказнике запрещена всякая охота - посещение беспрепятственно.

Встречаются постоянно или временно обитающие виды животных, которые занесены в Красную книгу Томской области: обыкновенный зимородок, бородатая неясыть, серый журавль, сибирская косуля, прыткая ящерица, в том числе занесены в Красную книгу Российской Федерации: серый сорокопут. 31 вид растений и животных занесены в Красную книгу Томской области.

Заказник Поль-То в Томской области

Заказник Поль-То относится к уникальным и труднодоступным местностям Томской области. Расположение заказника – север Томской области. Имеет государственный статус.

Озерная система Поль-То расположена в Каргасокском районе. Это – своеобразный каскад из лесных озер. Из одного озера вытекает небольшая речка Польта. Направление ее течения – западное, а вот впадает она в реку, текущую на восток.

Территория этого заказника – приблизительно 150 тысяч гектаров. В заказнике запрещенная любая охота, а также (до 15 июня) и передвижение плавсудов.

В озерах, находящихся на территории заказника Поль-То, много рыбы. Здесь – прекрасное место для жизни многих редких и исчезающих видов животного мира. Встречаются бурые медведи, пушные звери. Обитает также семь видов птиц, записанных в Красную книгу: скопа, орлан-белохвост, лебедь-кликун, гусь серый, кроншнеп большой, кроншнеп средний, веретенник большой. В заказнике большая численность редких водоплавающих птиц: чирки, турпаны, свиязи и шилохвости.





Озера окружены лесами, где произрастают темнохвойные и сосновые породы деревьев.

Осетрово-нельмовый заказник

Этот заказник располагается в Тегульдетском районе Томской области. Главная река заказника – Чулым (крупнейший приток реки Обь). На этом участке расположено 30 уникальных нерестилищ стерляди и осетровых.

Главная задача этой природоохранной территории – создание естественных условия для оптимального нереста осетра и нельмы. Создан в 1995 году. Площадь заказника – около полторы тысячи гектаров. Охраняются также осетровые ямы, а также районы для посленерестового выгула ценной рыбы – нельмы.

Географические условия этого заказника отличаются естественными условиями для нереста рыб, а также для обитания животных в черте лесных угодий.

Октябрьский заказник в Томской области

Октябрьский заказник расположен в Первомайском районе Томской области и относится к категории государственных природных заказников. Имеет зоологический профиль и региональный статус.

Октябрьский заказник был создан в 1986 году по решению облисполкома трудящихся. Главная цель природоохраняемой территории – забота о состоянии мест обитания глухарей. Общая площадь заповедных территорий – 25 тысяч гектаров. При этом большое внимание уделяется охране животных, занесенных в Красную книгу.

Животный и растительный мир

На территории Октябрьского заказника проживают многие ценные виды животных: лоси, медведи, глухари, рябчики, тетерева, лисицы, зайцы-беляки, рыси, хори, водоплавающие птицы. Заказник является местом глухариных токов. Встречается также барсук, росомаха, косуля.

Среди растений распространены ели, пихты, сосны. В отдельных районах заказника могут произрастать лиственные деревья, в частности, березы, дубы. Нижний ярус покрыт мхом, черникой, голубикой, другими травянистыми растениями.

Кеть-Касский заказник в Томской области

Кеть-Касский заказник размещен в восточной окраине Томской области и являет собой одну огромную достопримечательность Юга Сибири. Он отличается довольно большой площадью – около 72 тысяч гектаров.

Кеть-Касский заказник создан для охраны от полного исчезновения ценных видов флоры и фауны. Заказник был основан в 1985 году. Природоохранная работа в заказнике ведется с достаточно большой интенсивностью. Так, пять лет назад на его территории проводилась всеобъемлющая перепись представителей животного и птичьего мира. Местные биологи изучи большую протяженность русел рек Язевая, Ломоватая.

Так как большая часть заказника занята болотами, то и флора его – характерна для заболоченных местностей. В лесах встречаются береза, кедр, сосна, осина. Среди растений нижнего яруса преобладают черника, брусника, разные виды мха и хвоща. На болотах можно встретить ряску, тростник, кубышку.



Среди фауны наиболее распространены медведь, росомаха, норка, ондатра, выдра, выхухоль, белка, соболь, бобр.
Среди исчезающих – орлан, лебедь-кликун, черный аист, серый журавль, сапсан, скола





Верхне-Соровский заказник

Верхне-Соровский заказник размещен в пределах Молчановского района Томской области и основан в 1967 году. Территория заказника – 30 тысяч гектаров.

Заказник был создан для сохранения, восстановления и приумножения редкостной флоры и фауны Томской области. В этом заказнике все животные и растения имеют комфортную среду обитания. Производится охранные мероприятия, направленные на охрану животных, на которых ведется охота.

Заказник находится в пойме Оби и Чулыма. В состав заказника входят также озеро Теульто, река Большая Соровская, устье реки Кым, река Богонос, Верхняя Анга.

В заказнике обитают и охраняются ценные животные – такие, как лось, медведь, заяц-беляк, лисица, колонок, хорь, барсук, соболь и росомаха. Среди животных, занесенных в Красную книгку Российской Федерации – орлан-белохвост, соболь, черный аист, скопа. Данные животные являются природной средой их обитания.

Произрастают кедр, сосна, пихта, ель. Среди растений нижнего яруса выделяются мох, черника, голубика. Встречаются также березовые, осиновые и смешанные с сосной, елью и пихтой леса.

Карегодский заказник в Томской области

Карегодский заказник находится в Молчановском районе Томской области, имеет территорию в 30 тысяч гектаров.

Климат Карегодского заповедника, как и всей Томской области и Сибири, отличается континентальностью. Зимы здесь суровые, а средняя продолжительность устойчивого снежного покрова – около пяти месяцев. Лето хоть и непродолжительное, но зато теплое со средней температурой июля приблизительно 20 градусов тепла.

Карегодский заказник появился в Томской области в 1995 году. Работники этого природоохранного учреждения занимаются в основном охраной от исчезновения тех животных и растений, которые имеют большое экологическое, культурное, хозяйственное и научное значение.

Из-за того, что здесь насчитывается большое количество озер, на территории Карегодского заказника проживают ондатры, выхухоли. Порой кажется, что ондатра здесь – самый почитаемый житель. Встречаются также лоси, косули.

Заповедная зона занята лесами, преимущественно хвойными, но попадаются и лиственные растения. Самые распространенные из них – кедр, сосна, ясень, дуб. Обращает внимание и большое количество грибов. Встречается также растительность, характерная для экосистем болот и влажных местностей.